

Jak ověřit adresu ve Veřejném dálkovém přístupu (VDP) ?

Na úvodní obrazovce VDP (<http://vdp.cuzk.cz>) zvolte „Ověření adresy“:

Veřejný dálkový přístup

k datům registru územní identifikace, adres a nemovitostí





Ověření adresy






Vyhledání prvků




Výměnný formát



Zobrazení mapy

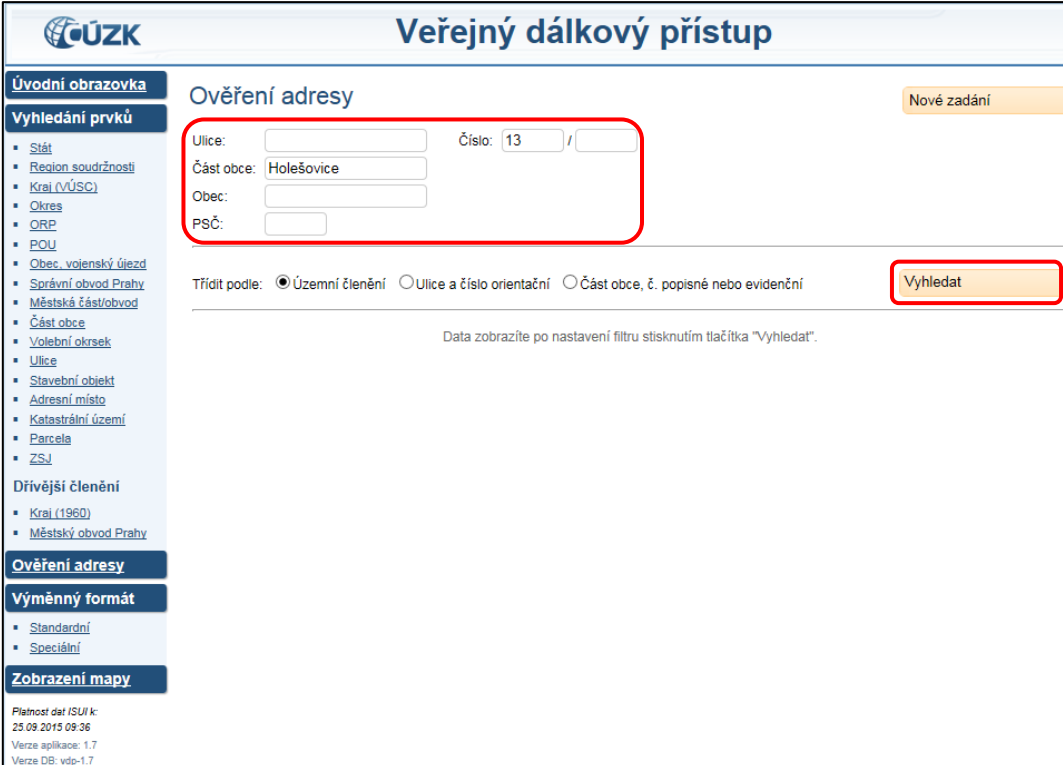
-  Novinky
-  Provozní info a odstávky
-  Často kladené otázky
-  Technické předpoklady
-  Uživatelská podpora
-  Uživatelská příručka
-  Základní registr RÚIAN

EVROPSKÁ UNIE
EVROPSKÝ FOND PRO REGIONÁLNÍ ROZVOJ
ŠANCE PRO VŠECH ROZVOJ

Projekt "Vybudování registru územní identifikace, adres a nemovitostí a modernizace informačního systému katastru nemovitostí ČÚZK"
je spolufinancován z prostředků Evropské unie, Evropského fondu pro regionální rozvoj. Registrační číslo projektu: CZ.1.06/1.1.00/03.05893

Zobrazí se Vám formulář pro Ověření adresy, ve kterém musíte vyplnit minimálně část obce nebo obec a dané číslo domovní (popisné/evidenční) nebo číslo orientační a následně zvolit tlačítko „Vyhledat“:



ÚZK **Veřejný dálkový přístup**

Ověření adresy Nové zadání

Ulice: Číslo: 13 /

Část obce:

Obec:

PSČ:

Třídít podle: Územní členění Ulice a číslo orientační Část obce, č. popisné nebo evidenční Vyhledat

Data zobrazíte po nastavení filtru stisknutím tlačítka "Vyhledat".

Platnost dat ISUI/k:
25.08.2015 09:36
Verze aplikace: 1.7
Verze DB: vdp-1.7

Dojde k vyhledání adresních míst, která obsahují zadané údaje ve formuláři ve všech kombinacích. Pro příklad byla zadána jen část obce a číslo domovní a s touto kombinací existují 2 adresní místa v ČR – v obci Chroustovice a v hlavním městě Praze:

Veřejný dálkový přístup

Úvodní obrazovka

Vyhledání prvků

- Stát
- Region soudržnosti
- Kraj (VÚSC)
- Okres
- ORP
- POU
- Obec, vojenský újezd
- Správní obvod Prahy
- Městská část/obvod
- Část obce
- Volební okrsek
- Ulice
- Stavební objekt
- Adresní místo
- Katastrální území
- Parcela
- ZSJ

Dřívější členění

- Kraj (1960)
- Městský obvod Prahy

Ověření adresy

Výměnný formát

- Standardní
- Speciální

Zobrazení mapy

Platnost dat ISUI k:
21.09.2015 13:16
Verze aplikace: 1.7
Verze DB: vdp-1.7

Ověření adresy Nové zadání

Ulice: Číslo: 13 /

Část obce:

Obec:

PSČ:

Třídít podle: Územní členění Ulice a číslo orientační Část obce, č. popisné nebo evidenční Vyhledat

Část obce	Č. dom.	Ulice	Č. or.	PSČ	Název pošty	Obec (okres)	Detail
Holešovice	13			53863	Chroustovice	Chroustovice (okres Chrudim)	
Holešovice	13	Poupětova	20	17000	Praha 7	Praha (okres Hlavní město Praha)	

< Předchozí
Strana: **1**
Další >
Celkem záznamů: 2

Pokud zadáte jen obec a číslo domovní, aplikace vyhledá opět všechny možné kombinace adres se zadanými údaji:

Veřejný dálkový přístup

Úvodní obrazovka

Vyhledání prvků

- Stát
- Region soudržnosti
- Kraj (VÚSC)
- Okres
- ORP
- POU
- Obec, vojenský újezd
- Správní obvod Prahy
- Městská část/obvod
- Část obce
- Volební okrsek
- Ulice
- Stavební objekt
- Adresní místo
- Katastrální území
- Parcela
- ZSJ

Dřívější členění

- Kraj (1960)
- Městský obvod Prahy

Ověření adresy

Výměnný formát

- Standardní
- Speciální

Zobrazení mapy

Platnost dat ISUI k:
21.09.2015 13:23
Verze aplikace: 1.7
Verze DB: vdp-1.7

Ověření adresy Nové zadání

Ulice: Číslo: 43 /

Část obce:

Obec:

PSČ:

Třídít podle: Územní členění Ulice a číslo orientační Část obce, č. popisné nebo evidenční Vyhledat

Část obce	Č. dom.	Ulice	Č. or.	PSČ	Název pošty	Obec (okres)	Detail
Nová Ves	43			41501	Teplice 1	Teplice (okres Teplice)	
Prosetice	43	Souběžná		41501	Teplice 1	Teplice (okres Teplice)	
Řetenice	43	Duchcovská	146	41503	Teplice 3	Teplice (okres Teplice)	
Řetenice	č. ev. 43	Bratislavská		41503	Teplice 3	Teplice (okres Teplice)	
Sobědruhy	43	Bohosudovská		41510	Teplice 10	Teplice (okres Teplice)	
Sobědruhy	č. ev. 43	Bohosudovská		41510	Teplice 10	Teplice (okres Teplice)	
Teplice	č. ev. 43	Jateční		41501	Teplice 1	Teplice (okres Teplice)	
Trnovany	43	U Červeného kostela	35	41501	Teplice 1	Teplice (okres Teplice)	
Trnovany	č. ev. 43	Na haldách		41501	Teplice 1	Teplice (okres Teplice)	

< Předchozí
Strana: **1**
Další >
Celkem záznamů: 9

Pro zobrazení adresy zvolte ikonu lupa v posledním sloupci Detail u vybrané adresy:

Veřejný dálkový přístup

Úvodní obrazovka

Vyhledání prvků

- Stát
- Region soudržnosti
- Kraj (VÚSC)
- Okres
- ORP
- POU
- Obec, vojenský újezd
- Správní obvod Prahy
- Městská část/obvod
- Část obce
- Volební okrsek
- Ulice
- Stavební objekt
- Adresní místo
- Katastrální území
- Parcela
- ZSJ

Dřívější členění

- Kraj (1960)
- Městský obvod Prahy

Ověření adresy

Výměnný formát

- Standardní
- Speciální

Zobrazení mapy

Platnost dat ISUI k:
21.09.2015 13:16
Verze aplikace: 1.7
Verze DB: vdp-1.7

Ověření adresy Nové zadání

Ulice: Číslo: /

Část obce:

Obec:

PSČ:

Třídít podle: Územní členění Ulice a číslo orientační Část obce, č. popisné nebo evidenční Vyhledat

Část obce	Č. dom.	Ulice	Č. or.	PSČ	Název pošty	Obec (okres)	Detail
Holešovice	13			53863	Chroustovice	Chroustovice (okres Chrudim)	
Holešovice	13	Poupětova	20	17000	Praha 7	Praha (okres Hlavní město Praha)	

< Předchozí Strana: **1** Další >

Celkem záznamů: 2

Adresa, dle vyhlášky č. 359/2011 Sb., o základním registru územní identifikace, adres a nemovitostí, se zobrazuje v detailu adresního místa:

Veřejný dálkový přístup

Úvodní obrazovka

Vyhledání prvků

- Stát
- Region soudržnosti
- Kraj (VÚSC)
- Okres
- ORP
- POU
- Obec, vojenský újezd
- Správní obvod Prahy
- Městská část/obvod
- Část obce
- Volební okrsek
- Ulice
- Stavební objekt
- Adresní místo
- Katastrální území
- Parcela
- ZSJ

Dřívější členění

- Kraj (1960)
- Městský obvod Prahy

Ověření adresy

Výměnný formát

- Standardní
- Speciální

Zobrazení mapy

Platnost dat ISUI k:
21.09.2015 13:16
Verze aplikace: 1.7
Verze DB: vdp-1.7

Adresní místo - detail Kód: 22296395

Obec: [Praha \(okres Hlavní město Praha\)](#) Informace k datu

Část obce: [Holešovice](#) Zobrazit v mapě

Městská část/obvod: [Praha 7](#)

Ulice: [Poupětova](#)

PSČ: 17000

Volební okrsek: 4

Přejít na:

Číslo popisné nebo evidenční / orientační: 13/20

Adresa dle vyhlášky č. 359/2011 Sb.

Řádek 1: Poupětova 13/20

Řádek 2: Holešovice

Řádek 3: 17000 Praha 7

Typ definičního bodu:

Adresní bod: Y: 740571,63 X: 1041173,66

Přístup pro hasiče: -

Přístup pro záchrannou službu: -

Pro zobrazení a ověření správné lokalizace (umístění v mapě) adresního místa postačí zvolit v detailu adresního místa tlačítko „Zobrazit v mapě“:

Veřejný dálkový přístup

Úvodní obrazovka

Vyhledání prvků

- [Stát](#)
- [Region soudržnosti](#)
- [Kraj \(VÚSC\)](#)
- [Okres](#)
- [ORP](#)
- [POU](#)
- [Obec, vojenský újezd](#)
- [Správní obvod Prahy](#)
- [Městská část/obvod](#)
- [Část obce](#)
- [Volební okrsek](#)
- [Ulice](#)
- [Stavební objekt](#)
- [Adresní místo](#)
- [Katastrální území](#)
- [Parcela](#)
- [ZSJ](#)

Dřívější členění

- [Kraj \(1960\)](#)
- [Městský obvod Prahy](#)

Ověření adresy

Výměnný formát

- [Standardní](#)
- [Speciální](#)

Zobrazení mapy

Platnost dat ISUI k:
21.09.2015 13:16
Verze aplikace: 1.7
Verze DB: vdp-1.7

Adresní místo - detail

Kód: 22296395

Obec: [Praha \(okres Hlavní město Praha\)](#)

Část obce: [Holešovice](#)

Městská část/obvod: [Praha 7](#)

Ulice: [Poupětova](#)

PSČ: 17000

Volební okrsek: 4

[Informace k datu](#)

[Zobrazit v mapě](#)

Přejít na: Stát ▼ [Přejít](#)

Číslo popisné nebo evidenční / orientační: 13/20

Adresa dle vyhlášky č. 359/2011 Sb.

Řádek 1: Poupětova 13/20

Řádek 2: Holešovice

Řádek 3: 17000 Praha 7

Typ definičního bodu:

Adresní bod: Y: 740571,63 X: 1041173,66

Přístup pro hasiče: -

Přístup pro záchrannou službu: -

nebo přímo z obrazovky pro Ověření adresy - u vyhledaného adresního místa zvolit ikonu zeměkoule v posledním sloupci Detail:

Veřejný dálkový přístup

Úvodní obrazovka

Vyhledání prvků

- [Stát](#)
- [Region soudržnosti](#)
- [Kraj \(VÚSC\)](#)
- [Okres](#)
- [ORP](#)
- [POU](#)
- [Obec, vojenský újezd](#)
- [Správní obvod Prahy](#)
- [Městská část/obvod](#)
- [Část obce](#)
- [Volební okrsek](#)
- [Ulice](#)
- [Stavební objekt](#)
- [Adresní místo](#)
- [Katastrální území](#)
- [Parcela](#)
- [ZSJ](#)

Dřívější členění

- [Kraj \(1960\)](#)
- [Městský obvod Prahy](#)

Ověření adresy

Výměnný formát

- [Standardní](#)
- [Speciální](#)

Zobrazení mapy

Platnost dat ISUI k:
25.09.2015 09:36
Verze aplikace: 1.7
Verze DB: vdp-1.7

Ověření adresy

[Nové zadání](#)

Ulice: Číslo: /

Část obce:

Obec:

PSČ:

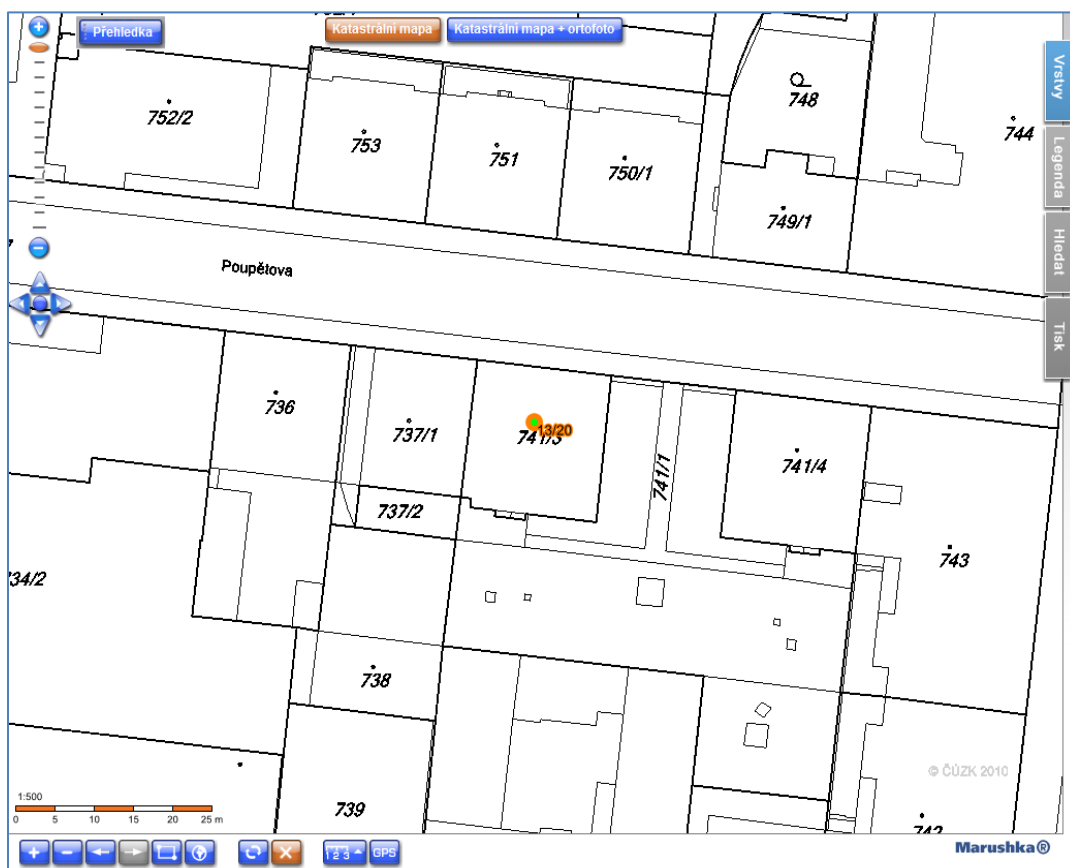
Třídít podle: Územní členění Ulice a číslo orientační Část obce, č. popisné nebo evidenční [Vyhledat](#)

Část obce	Č. dom.	Ulice	Č. or.	PSČ	Název pošty	Obec (okres)	Detail
Holešovice	13			53863	Chroustovice	Chroustovice (okres Chrudim)	
Holešovice	13	Poupětova	20	17000	Praha 7	Praha (okres Hlavní město Praha)	

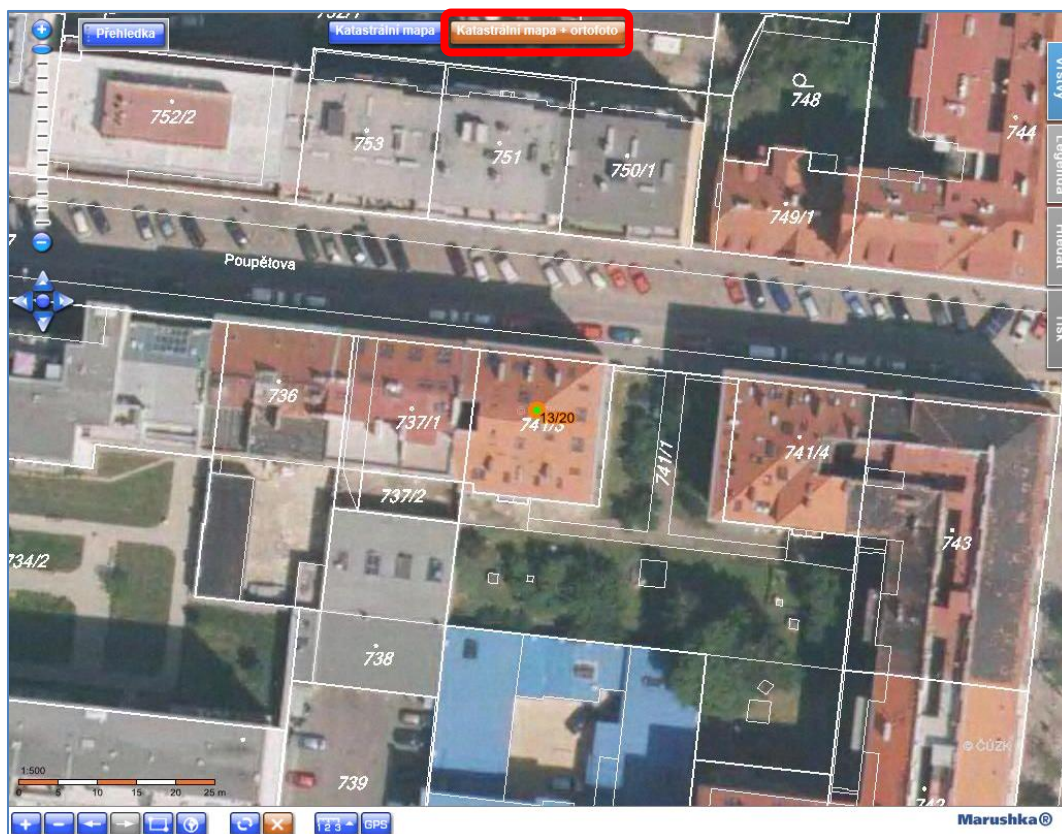
[< Předchozí](#) Strana: **1** [Další >](#)

Celkem záznamů: 2

Otevře se Vám webový mapový prohlížeč Marushka, kde si můžete zkontrolovat správnou polohu definičního bodu adresního místa:



Pro zobrazení ortofota postačí kliknout na tlačítko „Katastrální mapa + ortofoto“:



V případě, kdy zjistíte nesprávnou polohu definičního bodu adresního místa (nebo chybějící definiční bod – zobrazení celé ČR), obraťte se na příslušnou obec (obecní/městský úřad).